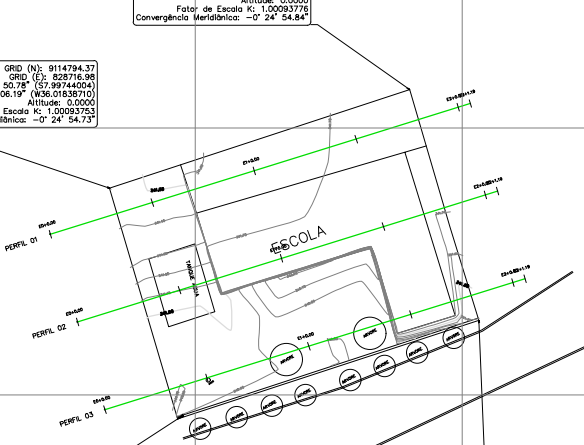


GRID (N): 9114803.58
 GRID (E): 828745.08
 LAT: S 7° 59' 50,48" (S7,9973553)
 LONG: W 36° 01' 05,28" (W36,01913302)
 Altitude: 0,0000
 Fator de Escala K: 1,00093776
 Convergência Meridional: -0° 24' 54,84"

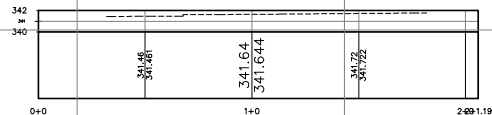
GRID (N): 9114794.37
 GRID (E): 828716.88
 LAT: S 7° 59' 50,78" (S7,99744004)
 LONG: W 36° 01' 06,19" (W36,01939710)
 Altitude: 0,0000
 Fator de Escala K: 1,00093753
 Convergência Meridional: -0° 24' 54,73"

GRID (N): 9114772.76
 GRID (E): 828723.35
 LAT: S 7° 59' 51,40" (S7,99763461)
 LONG: W 36° 01' 05,98" (W36,01832797)
 Altitude: 0,0000
 Fator de Escala K: 1,00093758
 Convergência Meridional: -0° 24' 54,80"

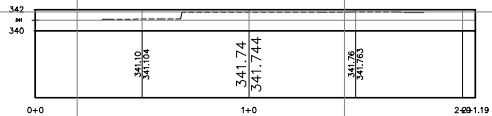
GRID (N): 9114781.99
 GRID (E): 828751.58
 LAT: S 7° 59' 51,18" (S7,99754982)
 LONG: W 36° 01' 05,06" (W36,01807291)
 Altitude: 0,0000
 Fator de Escala K: 1,00093781
 Convergência Meridional: -0° 24' 54,91"



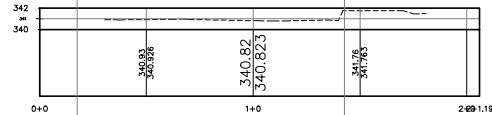
PERFIL 01 PROFILE



PERFIL 02 PROFILE



PERFIL 03 PROFILE



Convenções topográficas - NBR 13133

DESCRIÇÃO:
 Levantamento Planialtimétrico do terreno e edificação existente para construção de uma escola de 4 salas de aula, localizada na Vila São Benedito, na zona rural do município de Toritama - PE.

CLEYTON DA SILVA ENGENHARIA - EIRELI
 CNPJ: 27.928.441/0001-04
 CREA 598860 - PE

Cleyton da Silva
 Engenheiro Civil
 CREA 12814477 D/PE

Município de Toritama
 C.N.P.J.11.245.054/0001-39

NATUREZA:
 Levantamento topográfico.

DESENHOS:
 - Planta de levantamento

PROPRIETÁRIO:
 Município de Toritama
 C.N.P.J.11.245.054/0001-39



ÁREAS GERAIS:
 Área do terreno = 666,65 m²
 Área de solo natural = 65,19m² — — — 9,78%
 Área de solo permeável = 42,61m² — — — 6,39%
 Área de solo impermeável = 561,84m² — — — 84,28%
 Área construída = 465,50m² — — — 69,83%

LEVANTAMENTO PLANIALTIMETRICO
 ESCALA: 1/250

ESCALA: 1/250
 DATA: Junho de 2021

PRANCHA:
 01/01