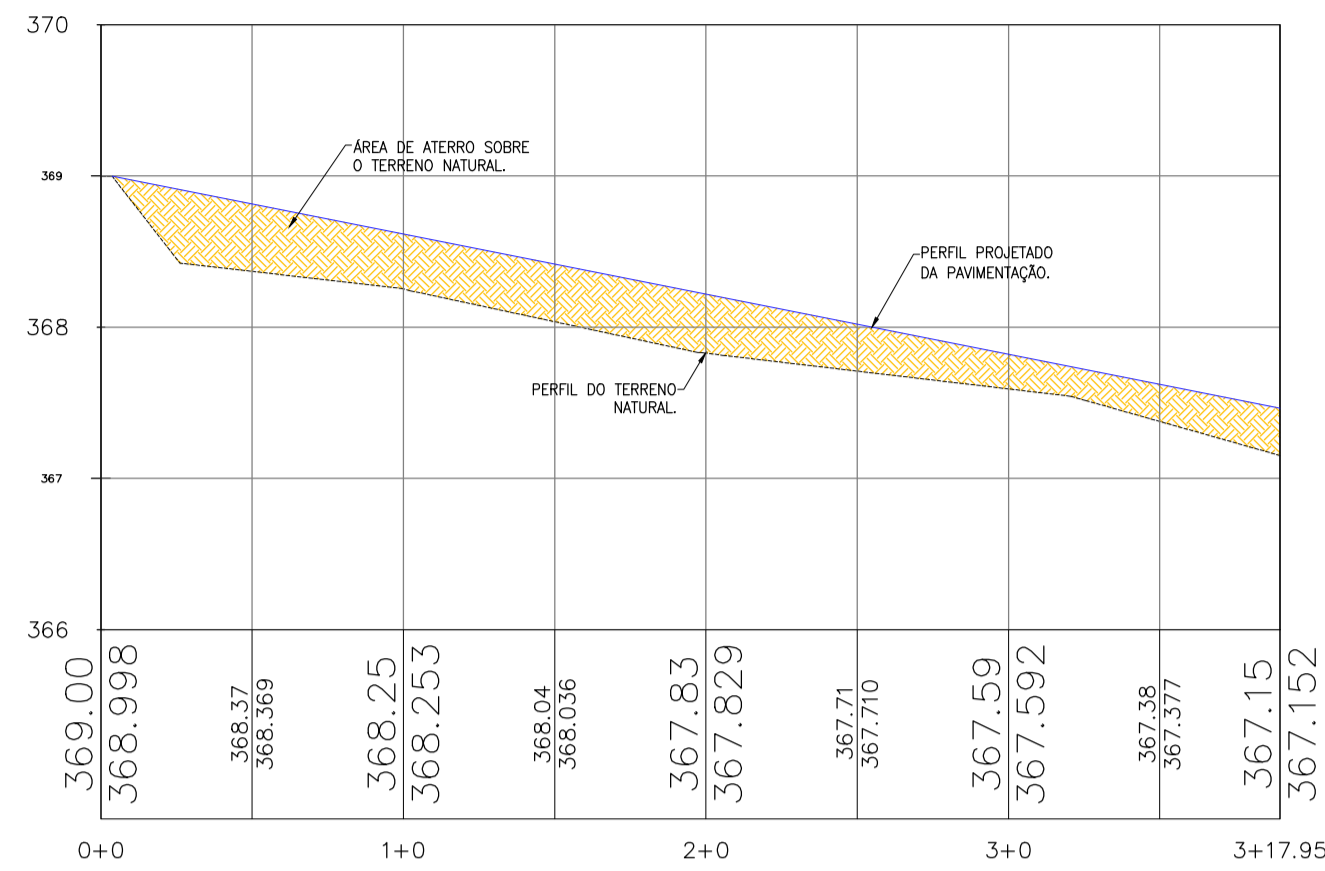


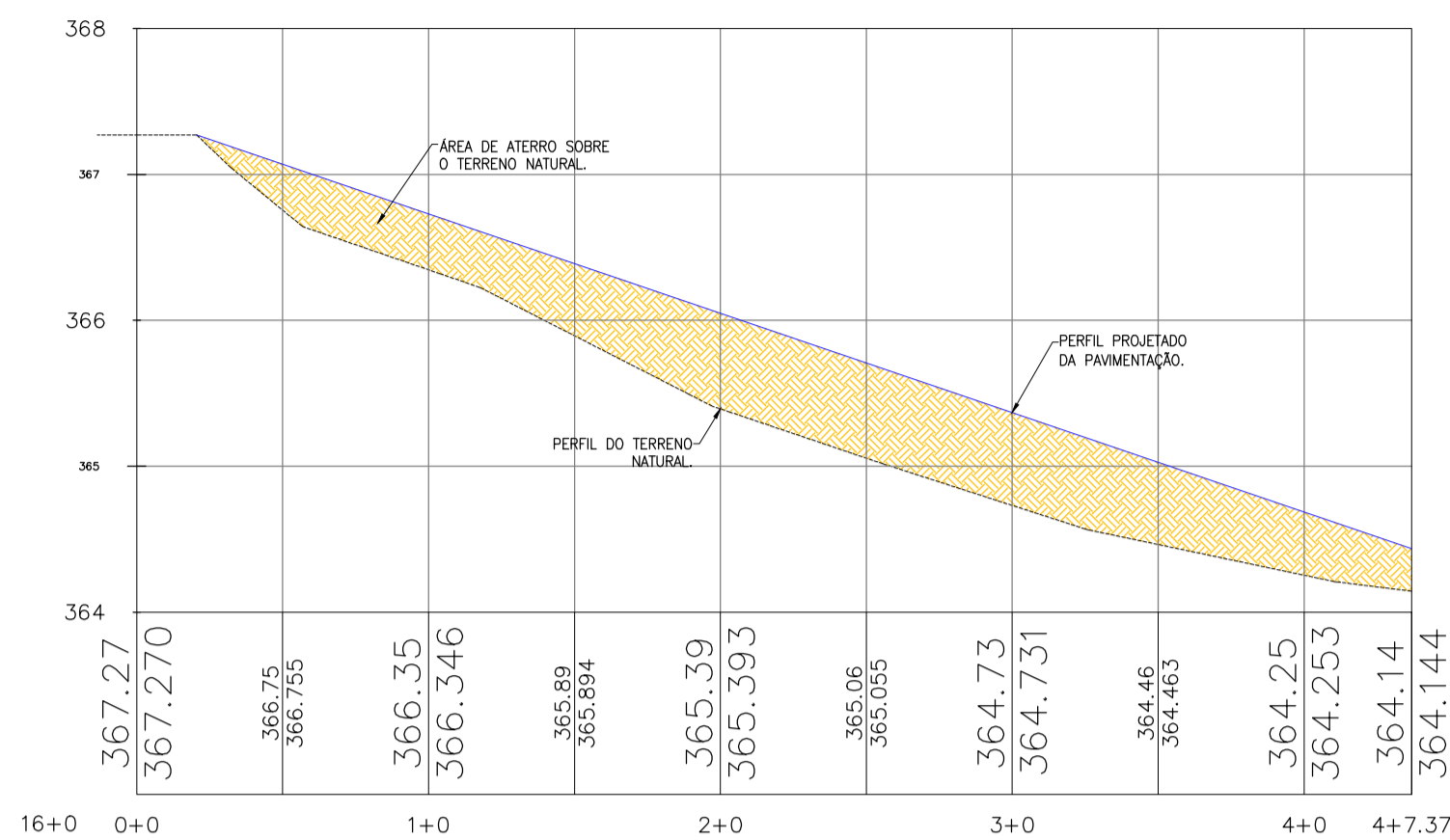
**RUA AMARO CLEMENTINO MENINO (Trecho 2)**



**PERFIL LONGITUDINAL**

ESCALA: H = 1/500  
V = 1/50

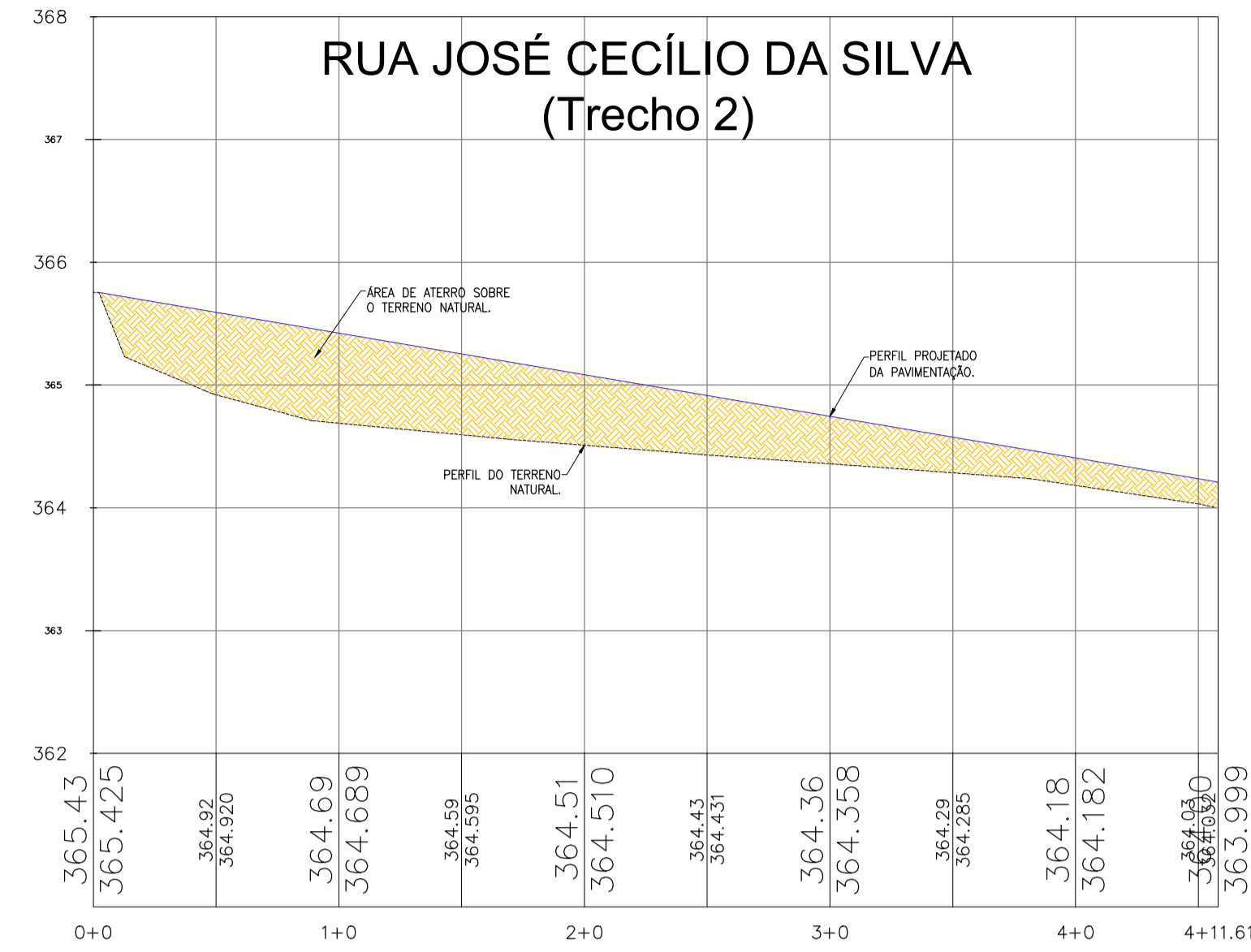
**RUA ISMAEL DUNDA DE ARAÚJO (Trecho 2)**



**PERFIL LONGITUDINAL**

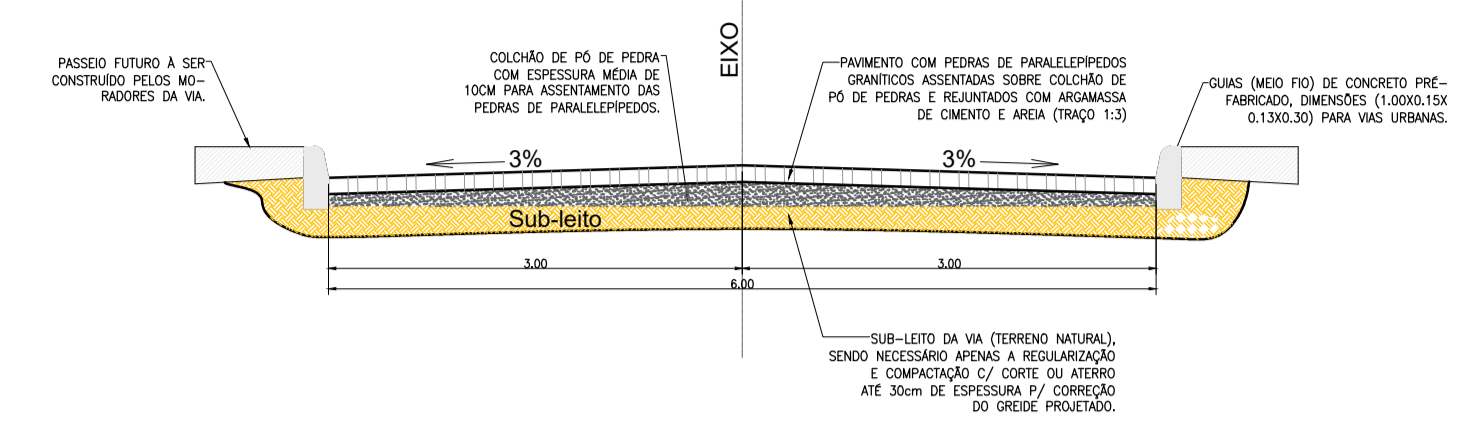
ESCALA: H = 1/500  
V = 1/50

**RUA JOSÉ CECÍLIO DA SILVA (Trecho 2)**



**PERFIL LONGITUDINAL**

ESCALA: H = 1/500  
V = 1/50

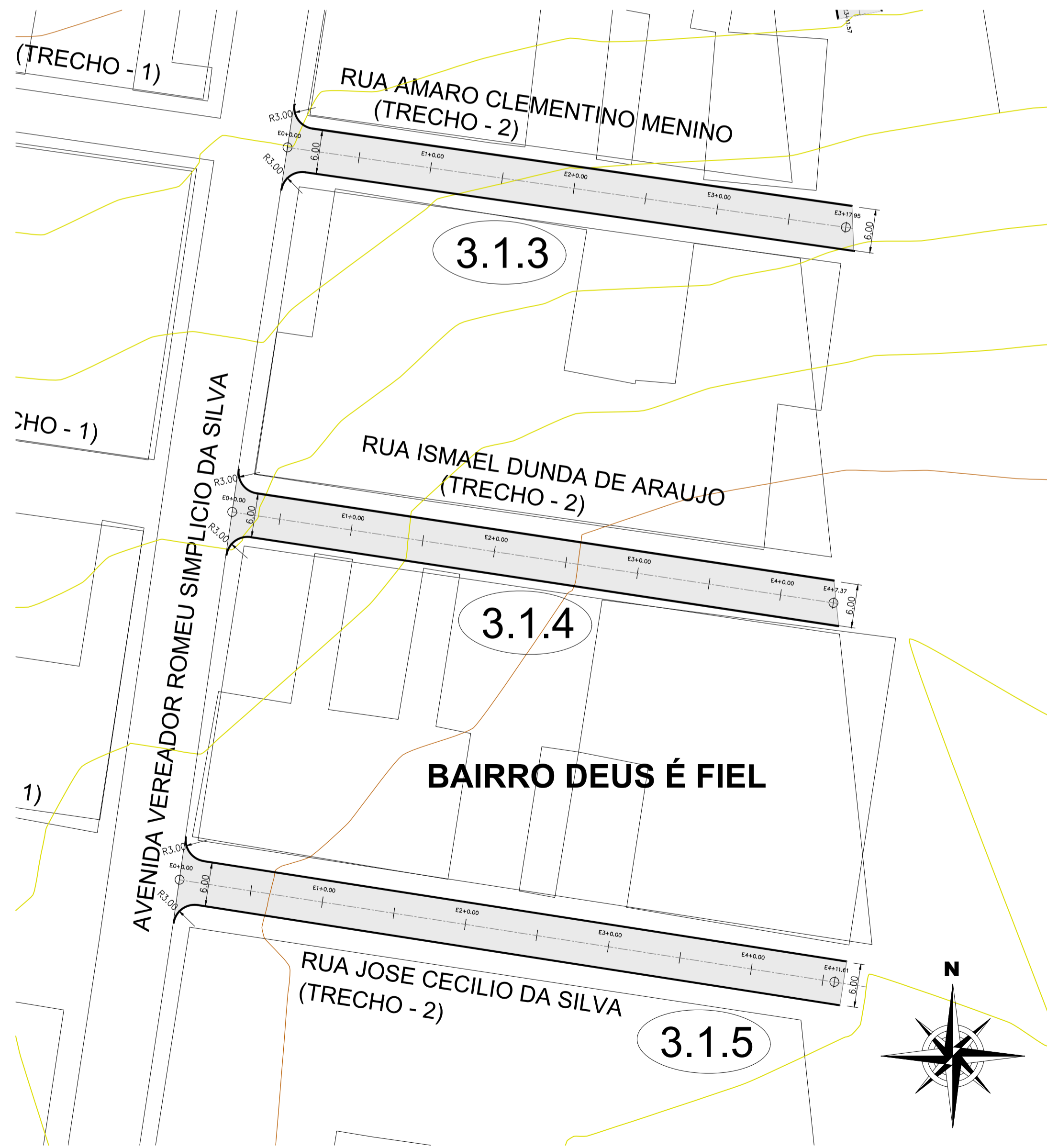


**SEÇÃO TRANSVERSAL (Tipo)**

SEM ESCALA

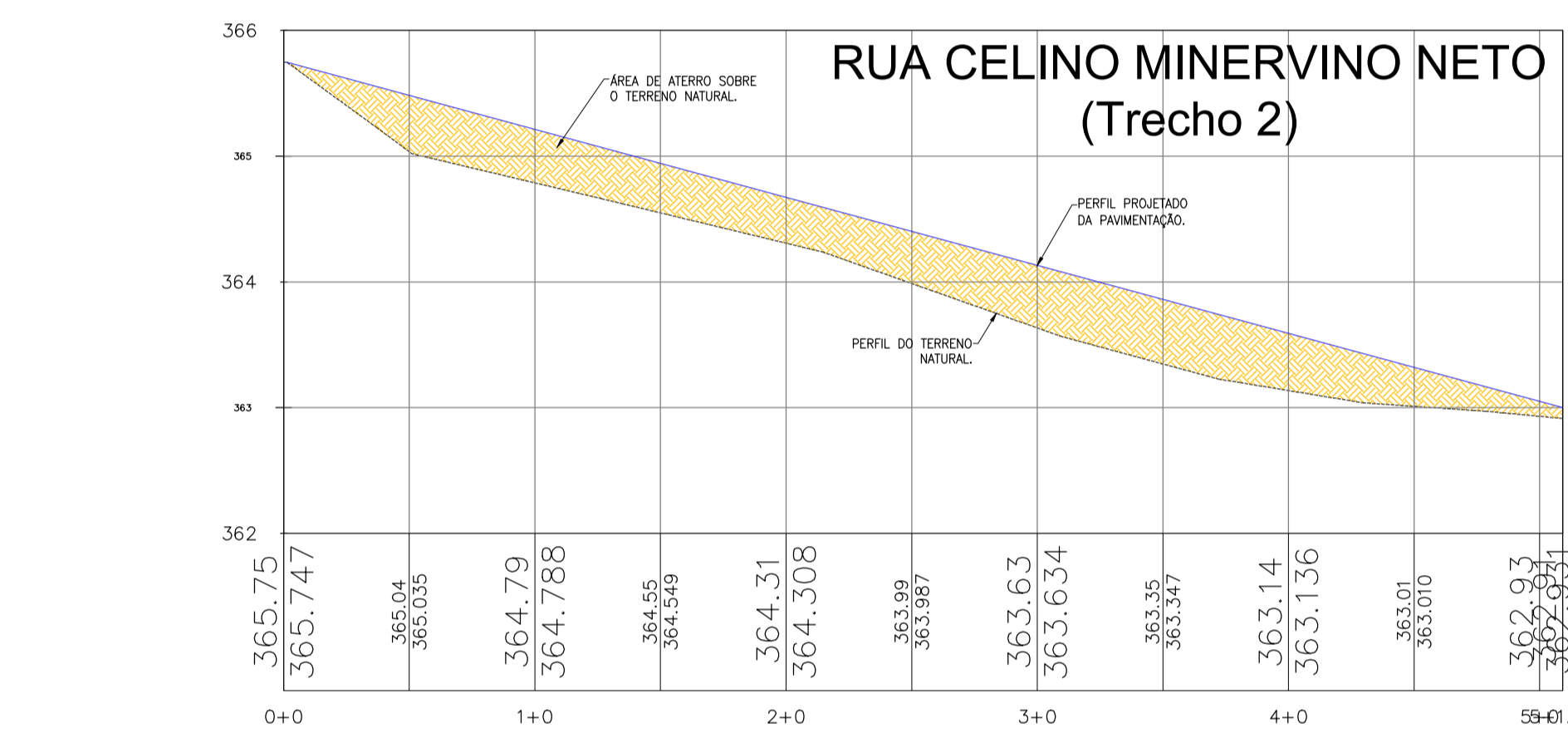
**LEGENDA:**

- CURVAS DE NÍVEIS
- GUIAS (MEIO FIO)
- EIXO DA VIA (RUA)
- N.º DO ITEM NA PLANILHA DE ORÇAMENTO
- PERFIL DO TERRENO NATURAL
- PERFIL PROJETADO (PAVIMENTAÇÃO)
- ÁREA DE CORTE (REGULARIZAÇÃO)
- ÁREA DE ATERRO (REGULARIZAÇÃO)



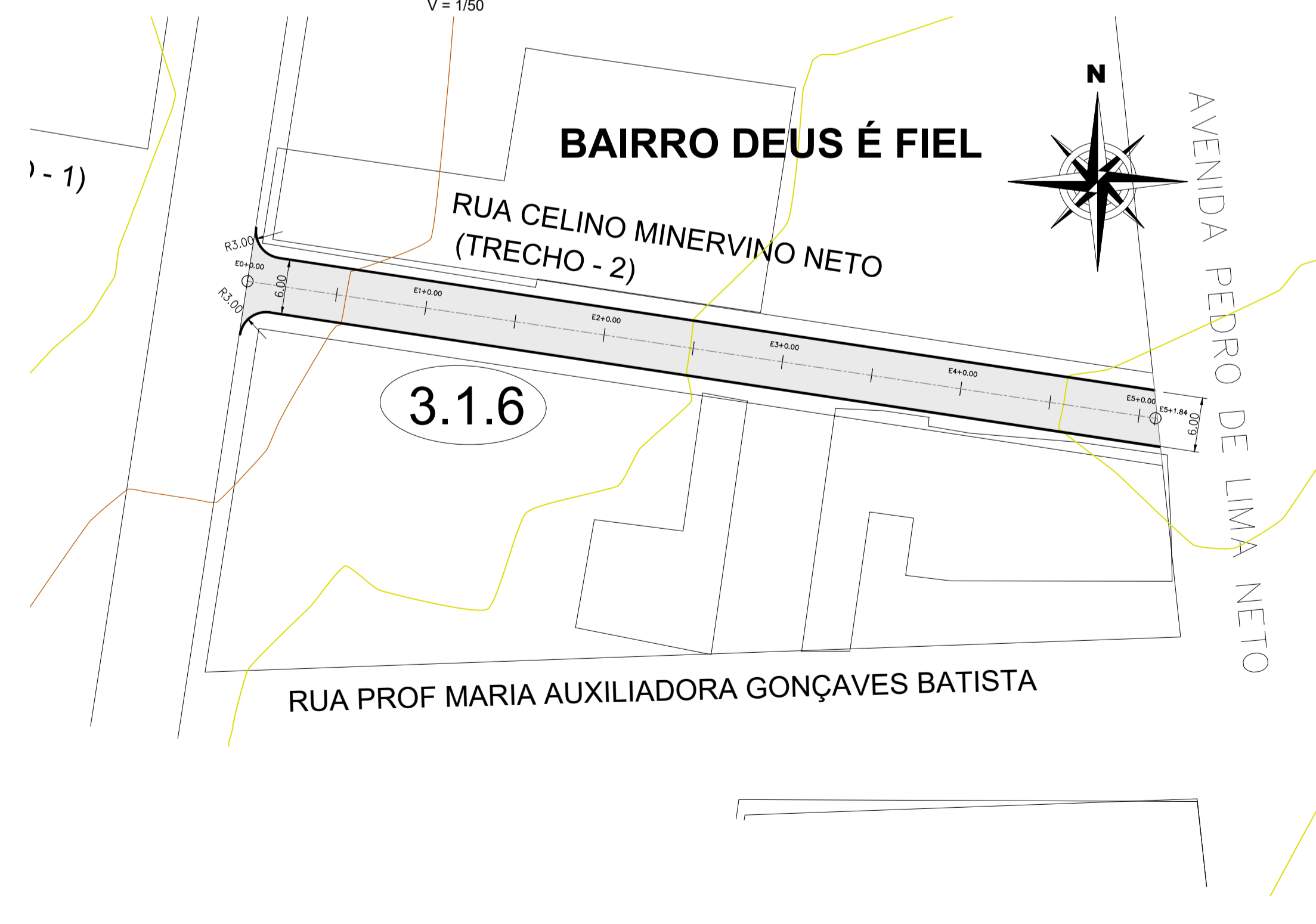
**PLANTA DE LOCAÇÃO**

ESCALA: 1/500



**PERFIL LONGITUDINAL**

ESCALA: H = 1/500  
V = 1/50



**PLANTA DE LOCAÇÃO**

ESCALA: 1/500

**DESCRIÇÃO:**

Projeto de pavimentação em pedras de paralelepípedo granítico, em diversas ruas nos bairros: DEUS É FIEL; LOT. ALTO DA BELA VISTA; NOVO ALVORECER; COQUEIRAL; NOVO COQUEIRAL; LOT. BOA ESPERANÇA; AREAL; ANTÃO, sendo este referente ao (1º LOTE) na cidade de Toritama - PE.

CLEYTON DA SILVA ENGENHARIA - EIRELI  
CNPJ: 27.928.441/0001-04  
CREA 598860 - PE

Cleyton da Silva  
Engenheiro Civil  
CREA 12814477 D/PE

Município de Toritama  
C.N.P.J.11.245.054/0001-39

**NATUREZA:**  
Projeto de Pavimentação.

**PROPRIETÁRIO:**  
Município de Toritama  
C.N.P.J.11.245.054/0001-39

**DESENHOS:**  
- Planta de locação (GEOMÉTRICO)  
- Detalhes construtivos  
  
- 1º LOTE (Lot. Deus é Fiel)



**ÁREAS GERAIS:**  
CONFORME MEMÓRIA DE CÁLCULO DOS QUANTITATIVOS (ANEXO-1)

ESCALA: 1/500

DATA: Abril de 2022

PRANCHA:

**02/03**