












**LEGENDA:**

-  CURVAS DE NÍVEIS
-  GUIAS (MEIO FIO)
-  EIXO DA VIA (RUA)
-  N.º DO ITEM NA PLANILHA DE ORÇAMENTO
-  PERFIL DO TERRENO NATURAL
-  PERFIL PROJETADO (PAVIMENTAÇÃO)
-  ÁREA DE CORTE (REGULARIZAÇÃO)
-  ÁREA DE ATERRO (REGULARIZAÇÃO)
-  ALVENARIA DE PEDRA ARGAMASSADA
-  GUIAS (MEIO FIO) A SER EXECUTADO EM OUTRO CONTRATO
-  ÁREA CONTEMPLADA DO 1º LOTE DE PAVIMENTAÇÃO NO BAIRRO NOVO ALVORECER

**DESCRIÇÃO:**

Projeto de pavimentação em pedras de paralelepípedo granítico, em diversas ruas nos bairros: DEUS É FIEL; LOT. ALTO DA BELA VISTA; NOVO ALVORECER; COQUEIRAL; NOVO COQUEIRAL; LOT. BOA ESPERANÇA; AREAL; ANTÃO, sendo este referente ao (1º LOTE) na cidade de Toritama - PE.

CLEYTON DA SILVA ENGENHARIA - EIRELI  
CNPJ: 27.928.441/0001-04  
CREA 598860 - PE

Cleyton da Silva  
Engenheiro Civil  
CREA 12814477 D/PE

Município de Toritama  
C.N.P.J.11.245.054/0001-39

**NATUREZA:**  
Projeto de Pavimentação.

**DESENHOS:**  
- Planta de locação (GEOMÉTRICO)  
- Detalhes construtivos

**PROPRIETÁRIO:**  
Município de Toritama  
C.N.P.J.11.245.054/0001-39

- 1º LOTE (Bairro Novo Alvorecer)



**ÁREAS GERAIS:**  
CONFORME MEMÓRIA DE CÁLCULO DOS QUANTITATIVOS (ANEXO-1)

ESCALA: Indicada

DATA: Abril de 2022

PRANCHA:

02/02

1º LOTE DE PAVIMENTAÇÃO  
BAIRRO NOVO ALVORECER

PLANTA DE SITUAÇÃO

SEM ESCALA