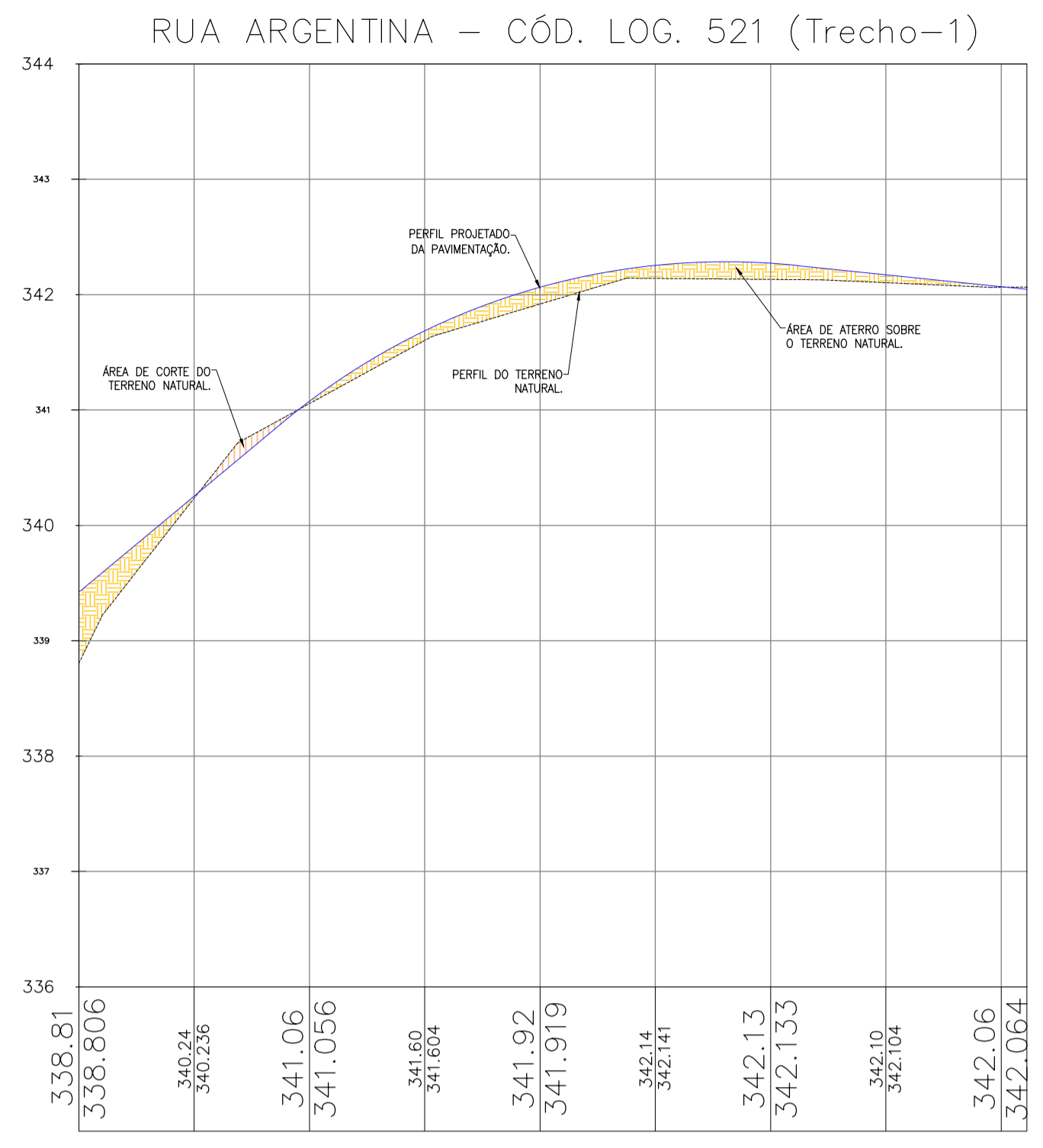
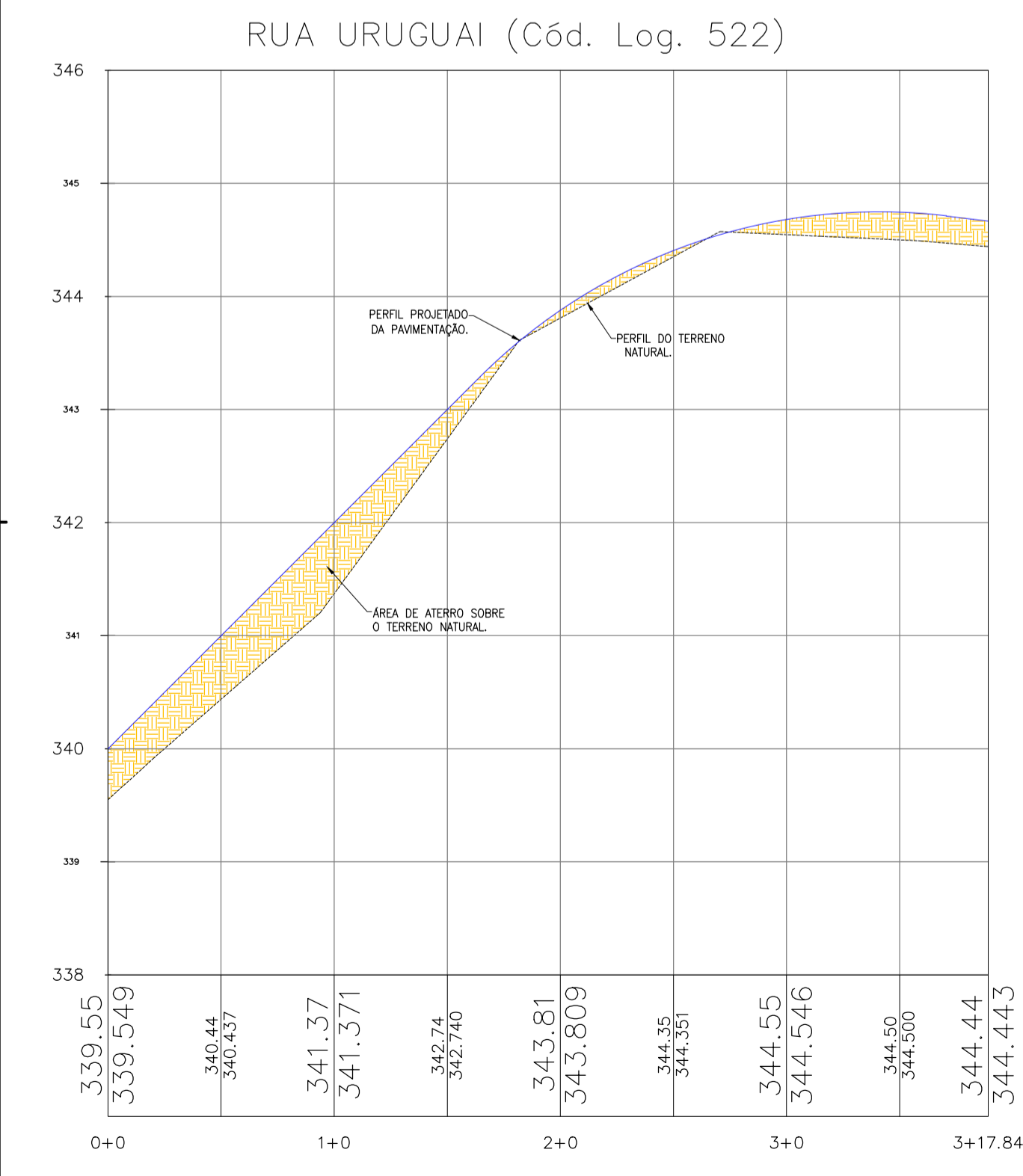


PLANTA DE LOCAÇÃO
ESCALA: 1/500

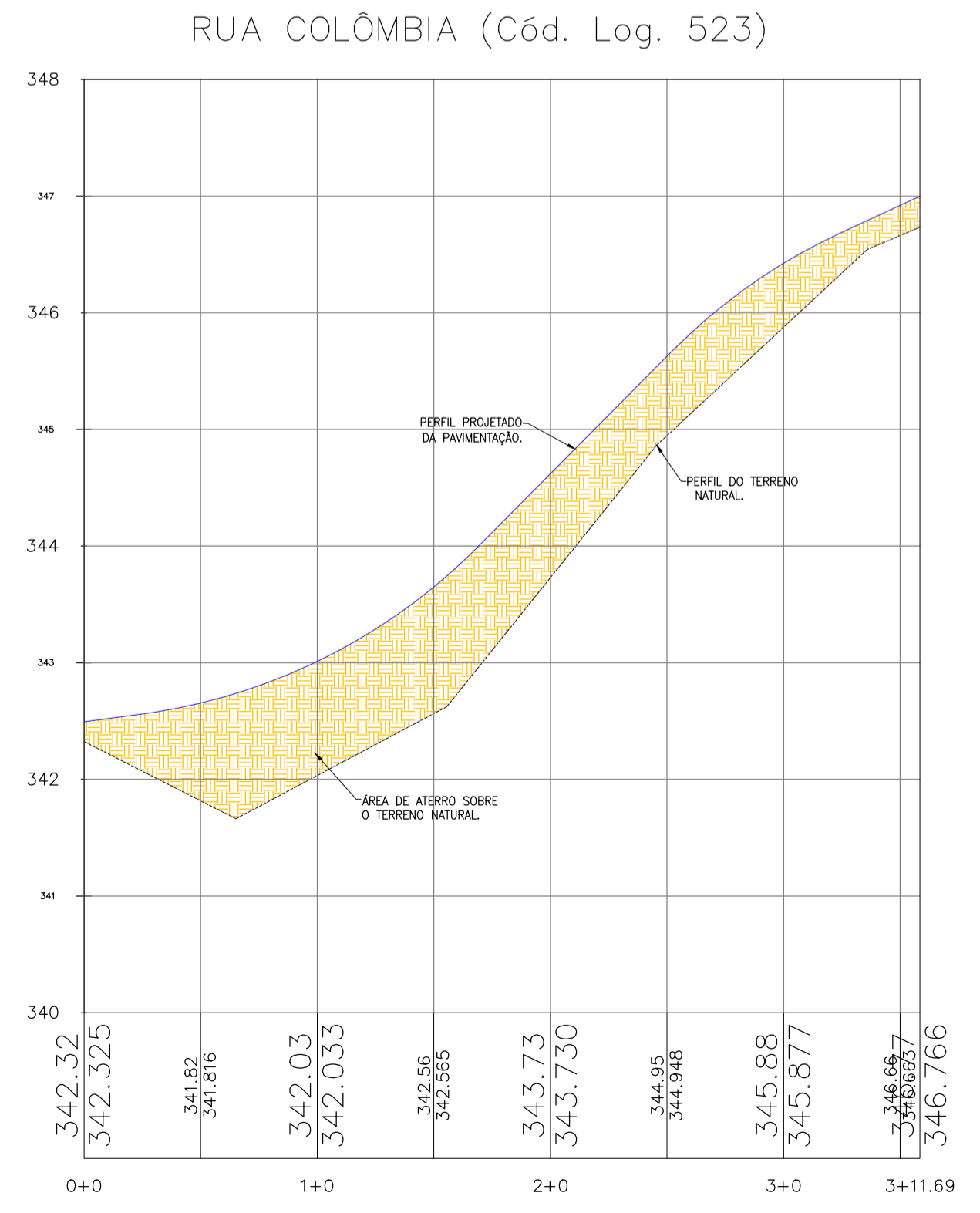


PERFIL LONGITUDINAL
ESCALA: H = 1/500
V = 1/50

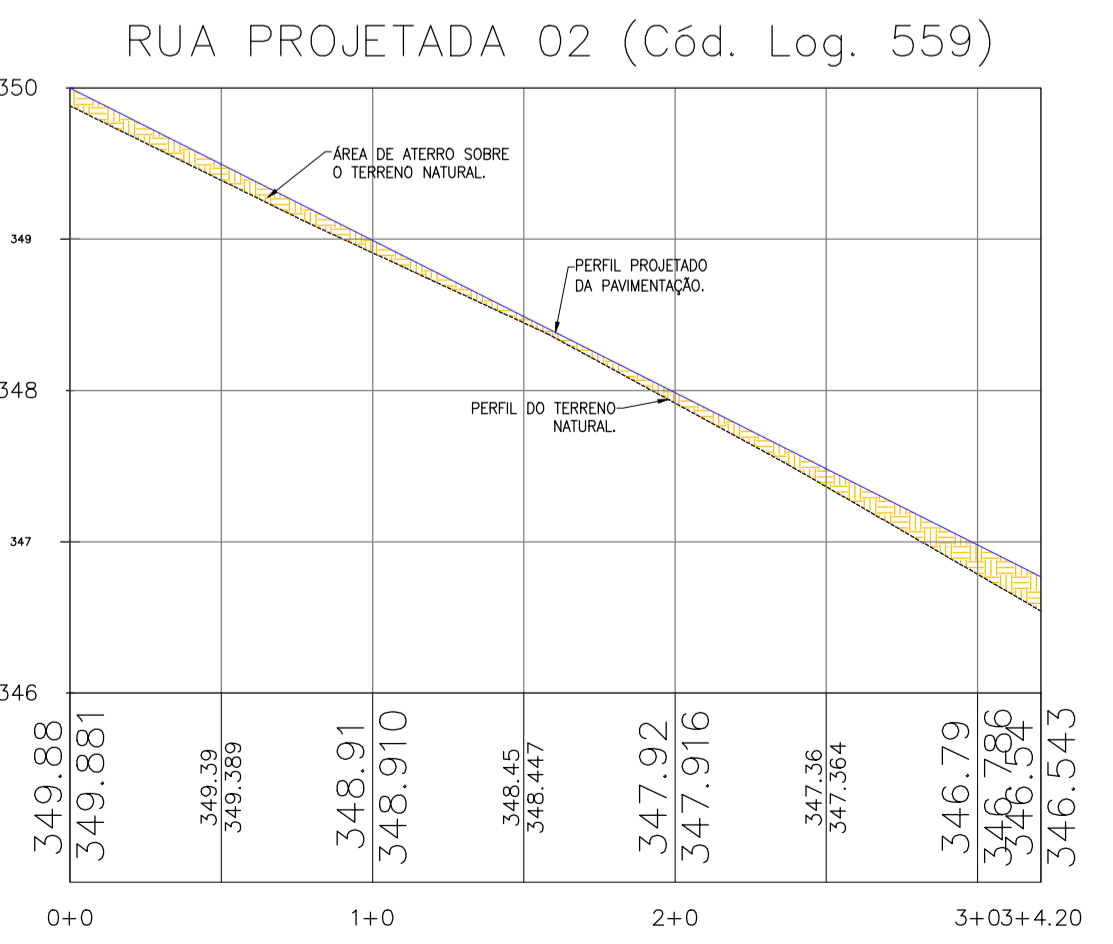
- LEGENDA:**
- CURVAS DE NÍVEIS
 - GUIAS (MEIO FIO)
 - EIXO DA VIA (RUA)
 - N.º DO ITEM NA PLANILHA DE ORÇAMENTO
 - PERFIL DO TERRENO NATURAL
 - PERFIL PROJETADO (PAVIMENTAÇÃO)
 - ÁREA DE CORTE (REGULARIZAÇÃO)
 - ÁREA DE ATERRO (REGULARIZAÇÃO)
 - ÁREA CONTEMPLADA DO 1º LOTE DE PAVIMENTAÇÃO NO LOT. BOA ESPERANÇA.



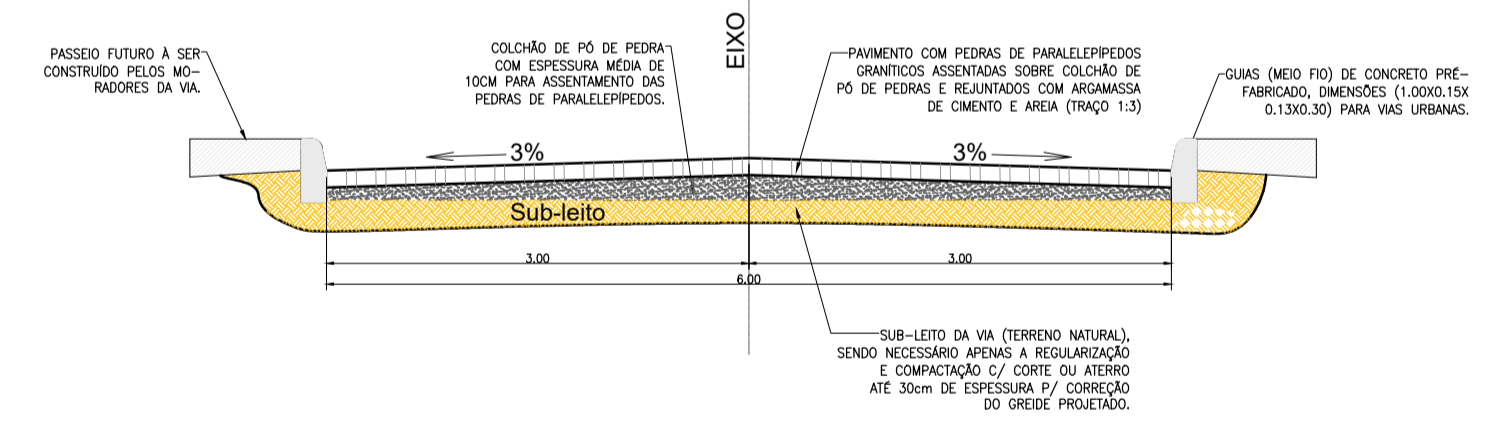
PERFIL LONGITUDINAL
ESCALA: H = 1/500
V = 1/50



PERFIL LONGITUDINAL
ESCALA: H = 1/500
V = 1/50



PERFIL LONGITUDINAL
ESCALA: H = 1/500
V = 1/50



SEÇÃO TRANSVERSAL (Tipo)
SEM ESCALA

DESCRIÇÃO:
Projeto de pavimentação em pedras de paralelepípedo granítico, em diversas ruas nos bairros: DEUS É FIEL; LOT. ALTO DA BELA VISTA; NOVO ALVORECER; COQUEIRAL; NOVO COQUEIRAL; LOT. BOA ESPERANÇA; AREAL; ANTÃO, sendo este referente ao (1º LOTE) na cidade de Toritama - PE.

CLEYTON DA SILVA ENGENHARIA - EIRELI
CNPJ: 27.928.441/0001-04
CREA 598860 - PE

Cleyton da Silva
Engenheiro Civil
CREA 12814477 D/PE

Município de Toritama
C.N.P.J.11.245.054/0001-39

NATUREZA:
Projeto de Pavimentação.

PROPRIETÁRIO:
Município de Toritama
C.N.P.J.11.245.054/0001-39

DESENHOS:
- Planta de locação (GEOMÉTRICO)
- Detalhes construtivos

- 1º LOTE (Lot. Novo Coqueiral)



ÁREAS GERAIS:
CONFORME MEMÓRIA DE CÁLCULO DOS QUANTITATIVOS (ANEXO-1)

ESCALA: 1/500

DATA: Abril de 2022

PRANCHA:
01/02