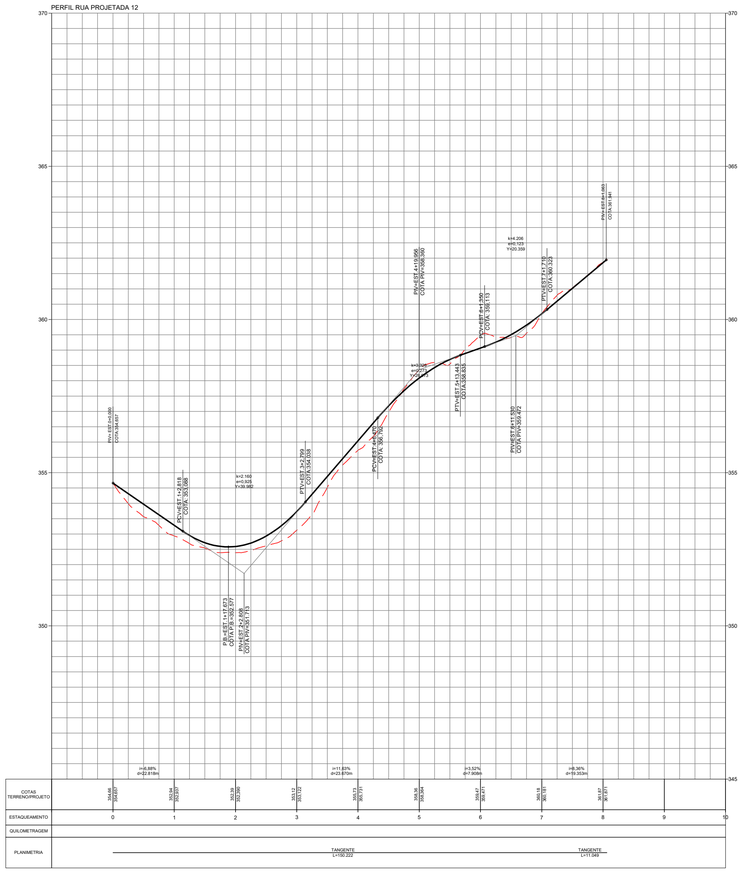

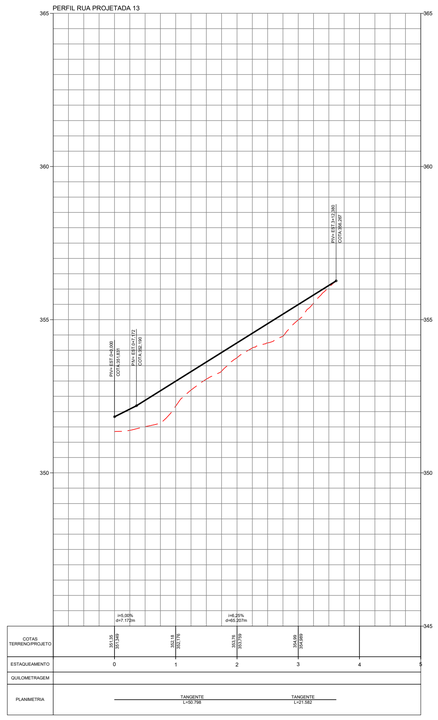

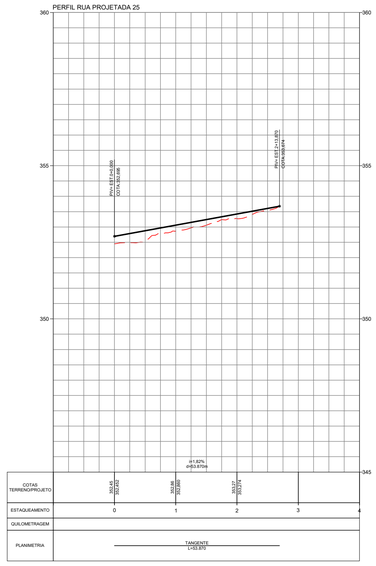

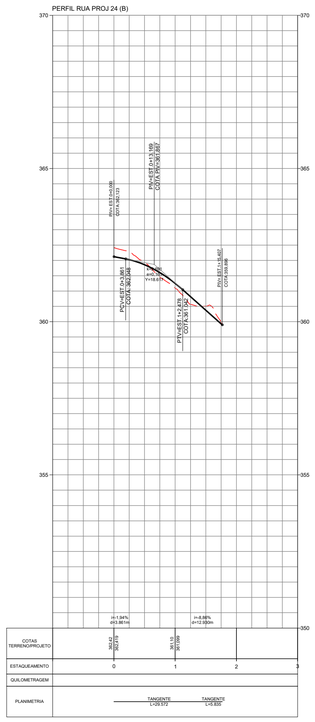

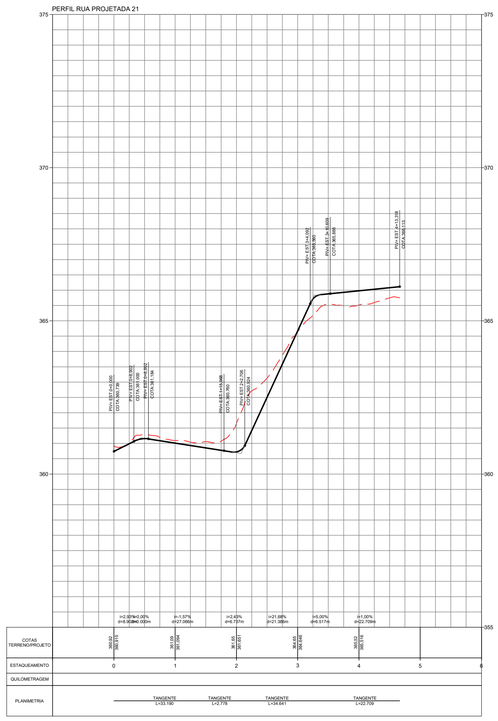

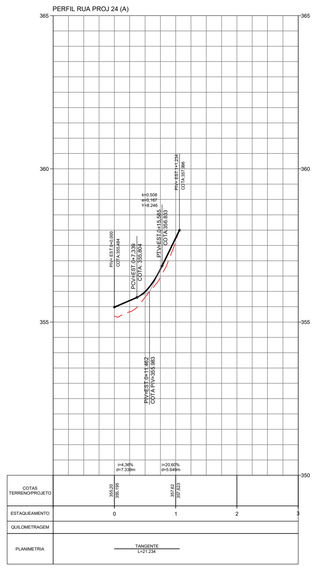

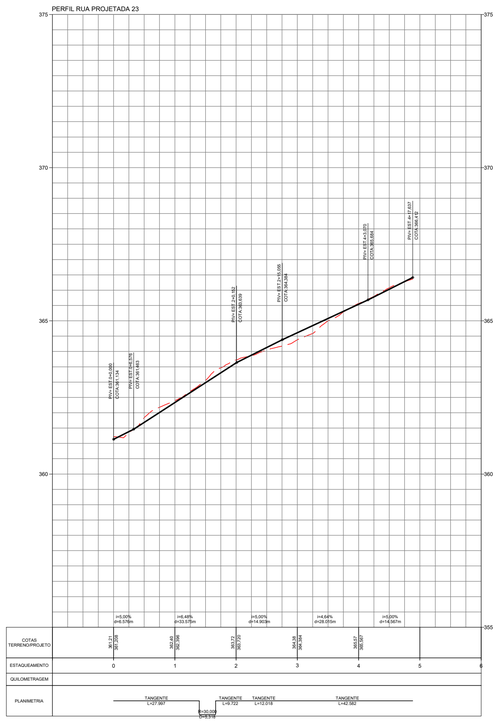

VOLUME TOTAL - RUA PROJETADA 30

Estaca	Área de Corte (m²)	Área de Aterro (m²)	Volume de Corte (m3)	Volume de Aterro (m3)	Volum. Corte Acum. (m3)	Volum Aterro Acum. (m3)	Volume Líquido (m3)
0+3,58	0,00	0,00	0.00	0,00	0,00	0,00	0.00
0+10,00	0,52	0,00	1.68	0,00	1,68	0,00	1,68
1+0,00	0,72	0,00	6.23	0.01	7,91	0,01	7,89
1+10,00	0,00	0,89	3.61	4,44	11,52	4,46	7,06
2+0,00	0,79	0,01	3.95	4,50	15,47	8,96	6,51
2+10,00	0,00	0,32	3.95	1,68	19,42	10,63	8,78
3+0,00	0,00	0,56	0.00	4,39	19,42	15,02	4,40
3+5,55	0,00	1,47	0.00	5,62	19,42	20,64	-1,22
3+10,00	0,01	0,71	0.02	4,85	19,44	25,49	-6,05
4+0,00	1,17	0,00	5.88	3,53	25,32	29,02	-3,70
4+8,42	1,16	0,00	9.81	0,00	35,12	29,02	6,10
4+10,00	1,10	0,00	1.78	0,00	36,90	29,02	7,88
5+0,00	1,42	0,00	12.60	0,00	49,51	29,02	20,49
5+10,00	0,07	0,04	7.47	0,22	56,98	29,24	27,74
5+13,28	0,05	0,38	0.20	0,70	57,18	29,94	27,24
5+17,88	0,00	1,95	0.11	5,44	57,28	35,38	21,90
6+0,00	0,00	2,69	0.00	4,89	57,28	40,27	17,01
6+4,89	0,00	0,00	0.00	6,57	57,28	46,84	10,44
6+7,58	0,00	0,00	0.00	0,00	57,28	46,84	10,44

VOLUME TOTAL - RUA PROJETADA 31

Estaca	Área de Corte (m²)	Área de Aterro (m²)	Volume de Corte (m3)	Volume de Aterro (m3)	Volum. Corte Acum. (m3)	Volum Aterro Acum. (m3)	Volume Líquido (m3)
0+3,49	0,00	0,00	0.00	0,00	0,00	0,00	0,00
0+10,00	0,00	1,84	0.00	5,98	0,00	5,98	-5,98
1+0,00	0,00	1,43	0.00	16,34	0,00	22,31	-22,31
1+10,00	0,00	0,48	0.00	9,58	0,00	31,89	-31,89
2+0,00	0,24	0,14	1.19	3,11	1,19	35,00	-33,81
2+10,00	0,11	0,11	1.74	1,25	2,94	36,25	-33,31
3+0,00	0,03	1,00	0.69	5,53	3,63	41,77	-38,15
3+10,00	0,41	0,20	2.18	5,98	5,80	47,76	-41,95
4+0,00	2,98	0,00	16.94	1,01	22,74	48,76	-26,02
4+0,13	3,02	0,00	0.39	0,00	23,13	48,76	-25,63
4+10,00	2,72	0,00	28.34	0,00	51,48	48,76	2,71
5+0,00	0,19	0,00	14.57	0,00	66,05	48,76	17,29
5+10,00	0,84	0,00	5.18	0,00	71,23	48,76	22,47
6+0,00	1,24	0,00	10.41	0,00	81,63	48,76	32,87
6+10,00	0,19	0,18	7.13	0,91	88,77	49,67	39,09
6+12,19	0,07	0,16	0.28	0,37	89,04	50,05	39,00
7+0,00	0,00	0,96	0.26	4,38	89,30	54,43	34,87
7+10,00	0,11	0,86	0.53	9,09	89,83	63,52	26,31
8+0,00	0,19	1,01	1.48	9,35	91,30	72,87	18,43
8+10,00	0,37	0,34	2.81	6,76	94,12	79,63	14,49
8+14,57	0,00	0,00	0.85	0,77	94,97	80,40	14,57
9+0,00	0,00	0,00	0.00	0,00	94,97	80,40	14,57
9+10,00	0,00	0,00	0.00	0,00	94,97	80,40	14,57
9+14,39	0,00	0,00	0.00	0,00	94,97	80,40	14,57

1 PERFIS LONGITUDINAL

Escala: H: 1 / 1000
V: 1 / 100

Convenções topográficas - NBR 13133



OBSERVAÇÕES:

CONTRATADA / EXECUÇÃO:

Resp. Técnico (EXECUÇÃO):

Resp. Técnico (PROJETO): CLEYTON DA SILVA
Engenheiro Civil
CREA/PE: 12814477

REV.	DESCRIÇÃO	DATA	EXEC.	VERIF.	APROV.

AS INFORMAÇÕES DESTE DOCUMENTO SÃO PROPRIEDADE DA PREFEITURA MUNICIPAL DE TORITAMA - PE., SENDO PROIBIDA A UTILIZAÇÃO FORA DE SUA FINALIDADE.

CONTEÚDO:
- Planta de locação das ruas;
- Planta de situação das obras;
- Seção tipo da pavimentação.

PREFEITURA DE TORITAMA Compromisso com o povo

ENGENHARIA

PAVIMENTAÇÃO

TÍTULO
PROJETO PARA PAVIMENTAÇÃO EM PEDRAS DE PARALELEPÍPEDOS GRANÍTICO, SOBRE COLCHÃO DE AREIA, REJUNTADOS COM ARGAMASSA DE CIMENTO E AREIA (1:3) EM DIVERSAS RUAS DO LOTEAMENTO DE JAÍRO - MUNICIPIO DE TORITAM-PE.

PROJ. JCARLOS	EXEC.	VERIF.	FOLHA
APROV. --	ESCALA INDICADAS	TIPO	05/07
DATA 02/10/2023	Nº.		