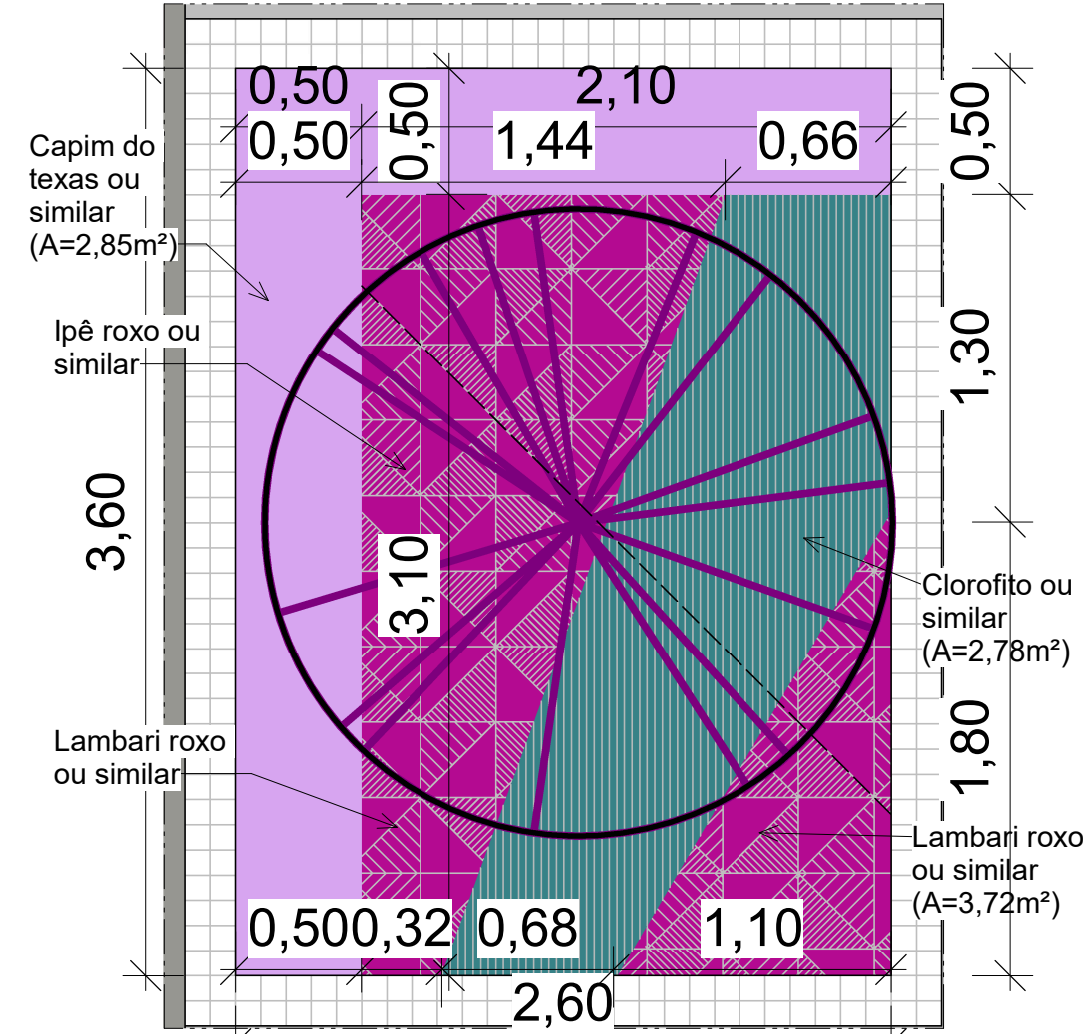
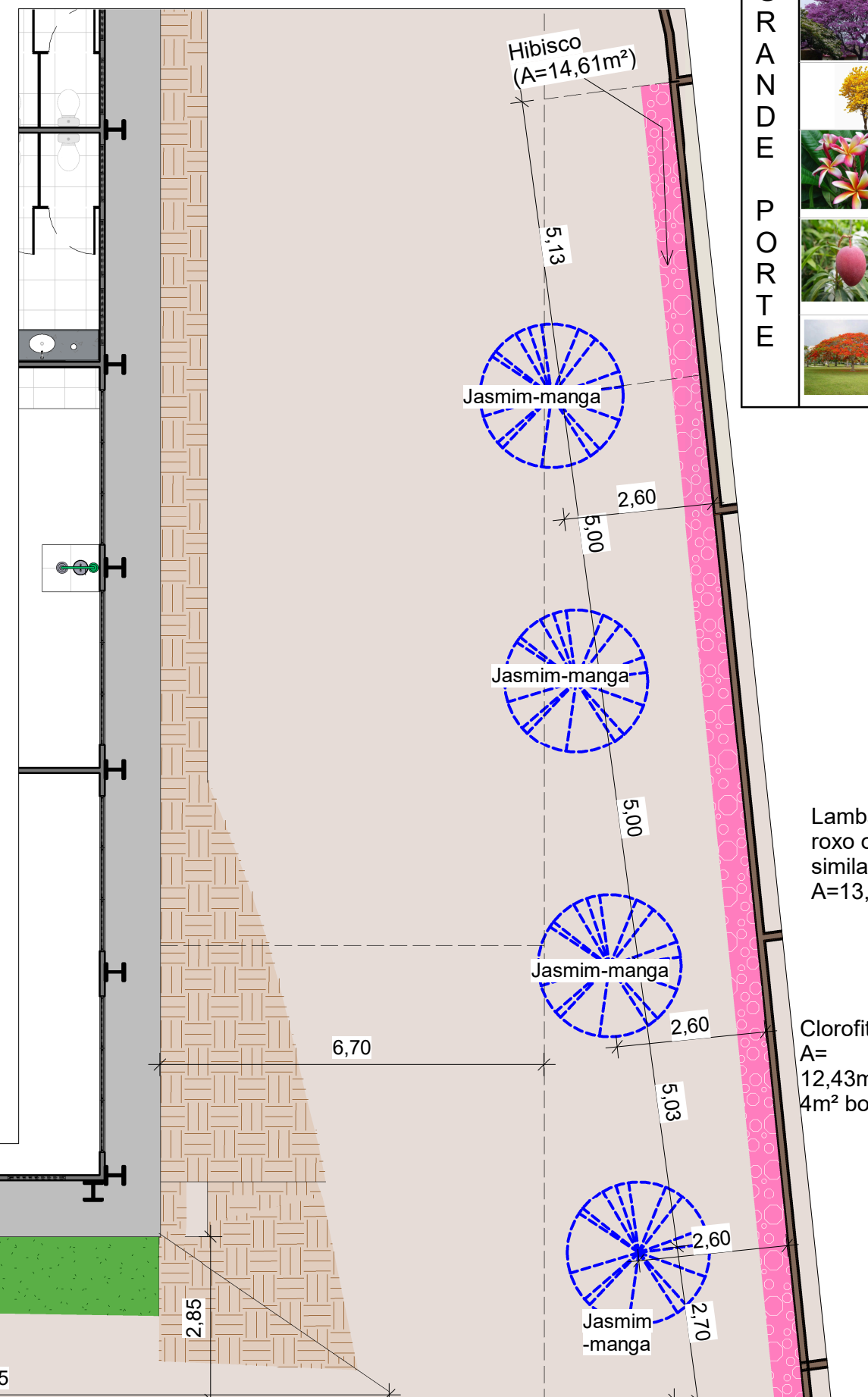




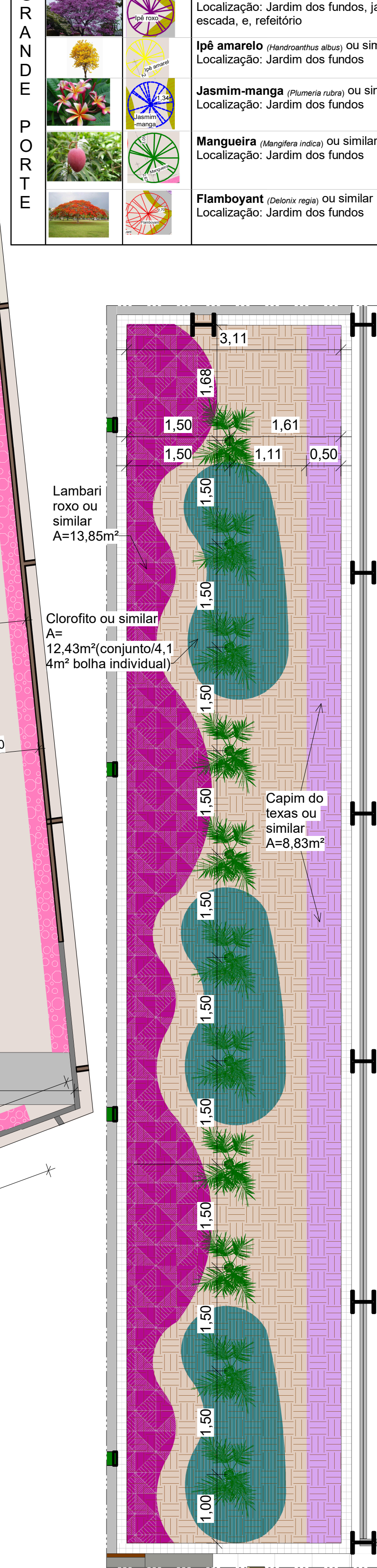
OBS: 3 canteiros iguais no refeitório



5 Canteiros - Jardim-Refeitório 2
Escala: 1 : 30



2 VEG-Jardim-Escada
Escala: 1 : 75



3 VEG-Jardim-Refeitório
Escala: 1 : 50

LEGENDA - COBERTURA VEGETAL				LEGENDA - COBERTURA VEGETAL				
Imagem	Símbolo	Espécie da planta	QT (mudas)	Imagem	Símbolo	Espécie da planta	QT (mudas)	QT (área)
		Palmeira Fênix(Phoenix) (Phoenix roebelenii) ou similar Localização: Jardim do acesso principal	4 un.			Pitanga (Eugenia uniflora) ou similar Localização: Jardim dos fundos	3 un.	
		Palmeira Areca Bambu (Dypsis lutescens) ou similar Localização: Fachada Norte, Jardim dos fundos, Refeitório	38 un.			Dracena Tricolor (Dracaena marginata) ou similar Localização: Jardim dos fundos	5 un.	
		Palmeira Rafis ou Ráfia (Rhaps excelsa) ou similar Localização: Área de convivência , pátio2	12 un.			Hibisco (Dypsis lutescens) OU similar Localização: Fachada Norte, Jardim dos fundos	Aprox. 125 un.	62,52m²
		Ipê roxo (Handroanthus impetiginosus) OU similar Localização: Jardim dos fundos, jardim da escada, e, refeitório	9 un.			Croton ou similar Acesso, e, Jardim dos fundos	Aprox. 207 un.	51,76m²
		Ipê amarelo (Handroanthus albus) OU similar Localização: Jardim dos fundos	6 un.			Clorofito (Chlorophytum comosum) OU similar Localização: Refeitórios	Aprox. 122 un.	30,43m²
		Jasmim-manga (Plumeria rubra) OU similar Localização: Jardim dos fundos	7 un.			Capim do Texas (Pennisetum setaceum) ou similar Localização: Jardim dos fundos	Aprox. 45un.	22,85m²
		Mangueira (Mangifera indica) OU similar Localização: Jardim dos fundos	2 un.			Lambari roxo (Tradescantia zebrina) OU similar Localização: Jardim dos fundos	Aprox. 226 un.	56,51m²
		Flamboyant (Delonix regia) OU similar Localização: Jardim dos fundos	2 un.			Grama Esmeralda (Zostera japonica) OU similar Localização: Acesso e Talude dos fundos		169,45m²

OBS.: *Para o cálculo das forrações Jiboia, Maranta, hera, lambari, considerou-se uma muda com 50x50cm
**Para o cálculo dos arbustos Hibisco e croton, capim do texas considerou-se 50x100cm uma muda, 1m muda cada 1 metro

Descrição:
Projeto arquitetônico de escola (ensino fundamental II) com 25 salas, localizada na Rua Luiz Pedro da Silva(Luizinho de Pedro Costa),cod. log. 840, Q= 228(equipamento comunitário 02), loteamento Colorado, S/N, no município de Toritama-PE.

Bruna Rafaela de Assis
Arquiteta e Urbanista | CAU A170058-8

Secretaria de Educação Ciência e Tecnologia
C.N.P.J. 31.287.647/0001-70

Município de Toritama
C.N.P.J. 11.256.054/0001-39

Natureza: Projeto arquitetônico	Conteúdo: Planta de cobertura vegetal (jardim dos fundos) Vista ampliada do canteiro do refeitório
-------------------------------------------	-----------------------------------------------------------------------------------------------------------------

Quadro de áreas:	Descrição da área construída (nível térreo-7m)2.613,04m² sendo (35,84 coberta de acesso) (nível inferior-3.35m)=1.871,85m²,sendo 747,93m² do refeitório externo
Área do terreno: 9.611,47m²	(nível inferior 2m)=2.309,75m² (nível inferior 2m),sendo 1.190,98m² da quadra e arquibancadas,jogos e, 32m² coberta área de convivência dos fundos, 500m² piscina, e, 586,77m²área envolta da piscina.
Área construída: 6.791,63m²	
Área de coberta: 5.671,43m²	
Área de solo natural: 1.389,09m²	
Área de solo impermeável: 8.222,38m²	

Escala: Como indicado	Prancha: 48/48
Data: Março de 2024	



4 Planta baixa-geral-Pav.inferior 1 e 2
Escala: 1 : 100

6 Marcação das manchas das plantas
Escala: 1 : 25